

SAINT-MARTIN- DE-LA-BRASQUE

DEPARTEMENT DU VAUCLUSE



SOLiHA
SOLIDAIRES POUR L'HABITAT
VAUCLUSE

PIECE N° **2**

Plan Local d'Urbanisme


Modification n° 1

EXTRAITS DE ZONAGE

Conçu par	COMMUNE
Dressé par	SOLiHA Vaucluse
JB.PORHEL	Responsable pôle Urbanisme
G.JUDAS	Assistant d'études Urbanisme

13/12/2023

LEGENDE



Zones et secteurs



Mise à jour du cadastre (implantation indicative)



Emplacements réservés

Ref.	Désignation de l'opération	Bénéficiaire de l'opération	Surface approximatives (en m ²)
1	Supprimé		
2	Elargissement du Chemin de la Montagne	Commune St-Martin-de-la-Brasque	157
3	Supprimé		



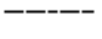
Espaces boisés classés



Arbre remarquable à préserver au titre de l'article L. 151-19 du code de l'urbanisme



Élément bâti à préserver au titre de l'article L. 151-19 du code de l'urbanisme



Recul des constructions par rapport aux voies et emprises publiques



Zones de constructibilité sur la zone UD

Risque inondation (Atlas des zones inondables, porter à connaissance de l'Etat)



Lit mineur



Lit moyen



Lit majeur



Zone de ruissellement

Risque feux de forêt (carte d'aléas validée le 12/12/2013)

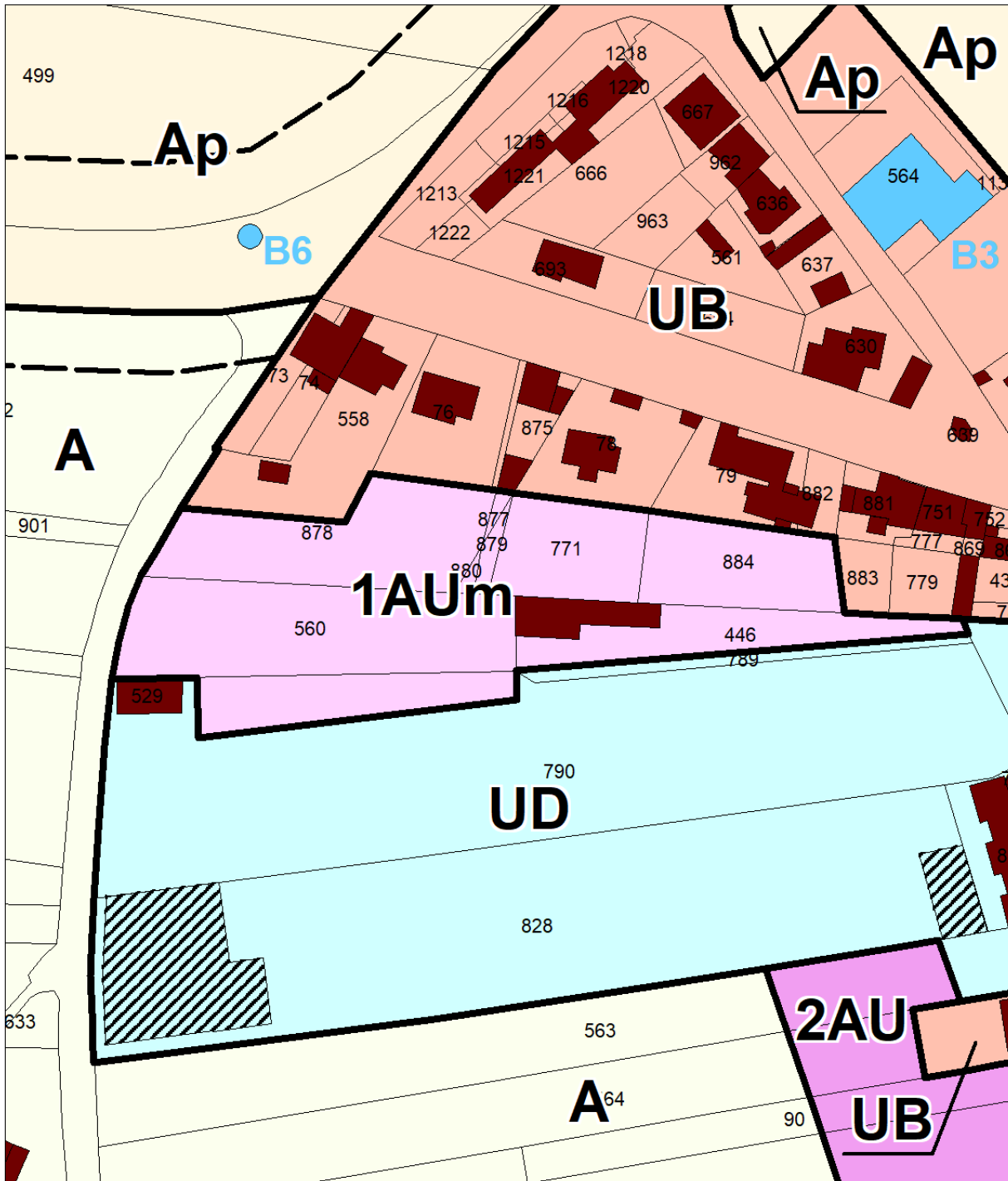
f2

Aléa fort

f3

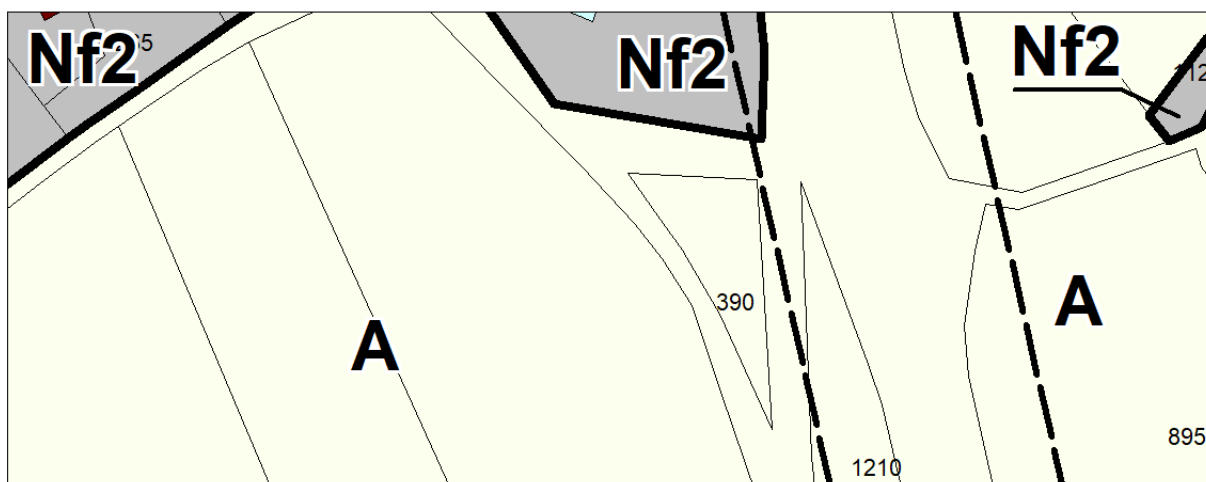
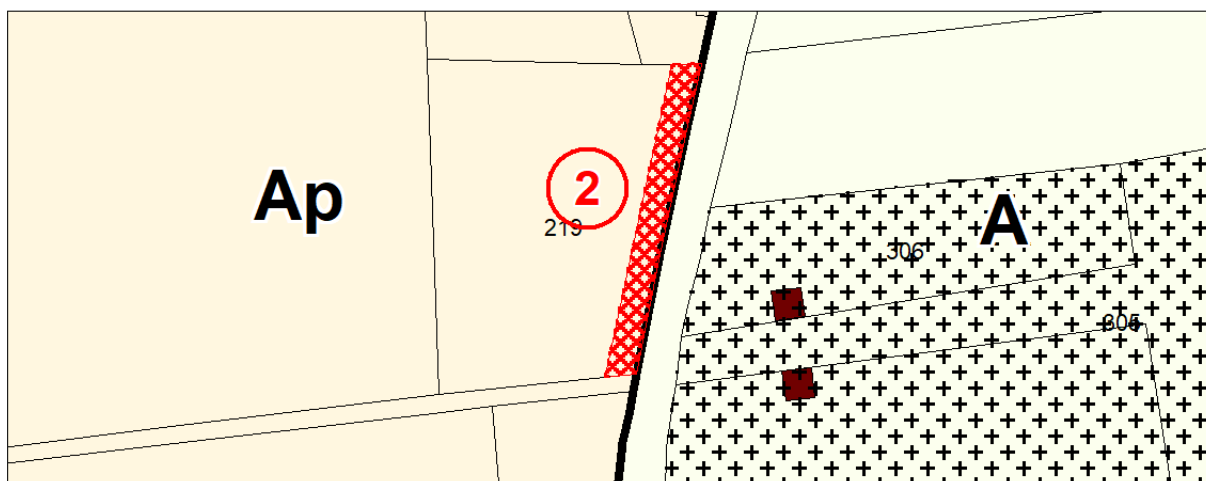
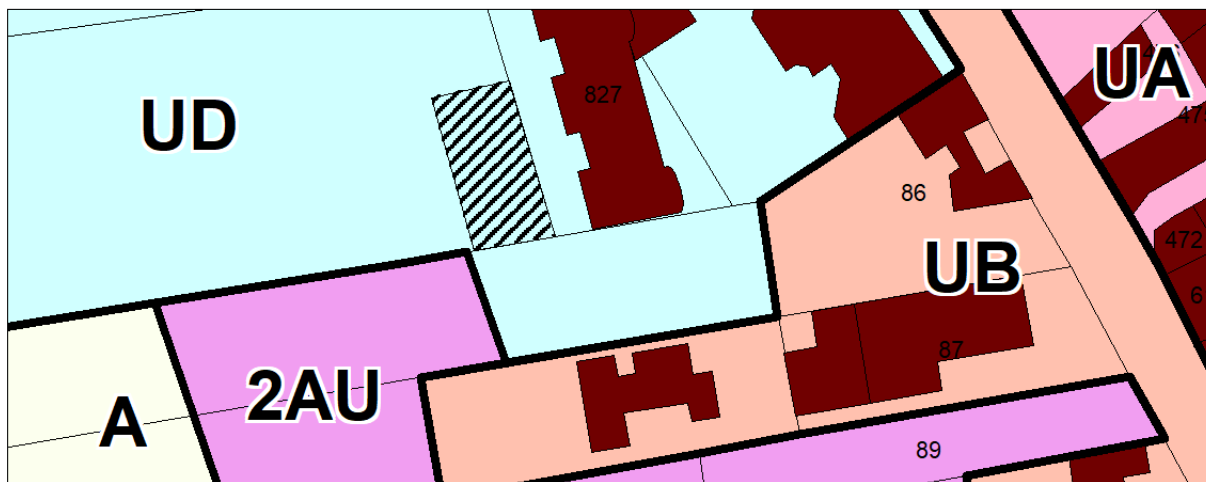
Aléa faible

EXTRAIT DE ZONAGE N°1



Echelle : 1/1500

EXTRAITS DE ZONAGE N°2, 3 ET 4



Echelle : 1/1000